

PLAN DRESSE POUR ENQUETE

N°CAMAC 237247

31'180.02

COMMUNE DE MONTAGNY-PRES-YVERDON

Parcelle n°422

FOLIOS 3 et 4

ECHELLE 1:500

COORDONNEES
2'537'390 / 1'182'755

ALTITUDE MOYENNE
440 m

Propriété de:


Montagny la Commune


Maître d'ouvrage:

Commune d'Yverdon-les-Bains
Service des énergies

Bâtiment public ECA n°255	702 m ²
Trottoir, place piétonnière	158 m ²
Route, chemin	1 m ²
Jardin	2'616 m ²
Champ, pré, pâturage	18'653 m ²
Accès, place privée	1'838 m ²
TOTAL	23'968 m²

POSE D'UN NOUVEAU POSTE DE DETENTE ET DE COMPTAGE GAZ

Affectation selon plan communal du 2 mars 1984: Zone de moyenne densité  Limites de zone

Limite des constructions selon plan communal du 1er décembre 2014: 


Alignement des routes nationales: 

Protection des eaux: secteur "Au"

Degré de sensibilité au bruit: II

La réalisation du projet n'implique pas une mise à jour du plan au Registre Foncier

Légende:

 Poste de détente et de comptage gaz

Servitudes:

1998/2186	C	Passage à pied et tous véhicules
2010/276	C	Canalisation(s) Conduite de gaz
2011/1079	C	Canalisation(s) de gaz

Propriétaires voisins:

420	Catherine et Rémy Brand Stéphane, Carine, Christian et Natalia Stoll
421	Senderovic Patricia
545	Wuthrich Michel

Pour la Commune:

ES + EU: existants sans changement

Détails: voir plans du constructeur



Jaquier Pointet SA
Géomètres brevetés

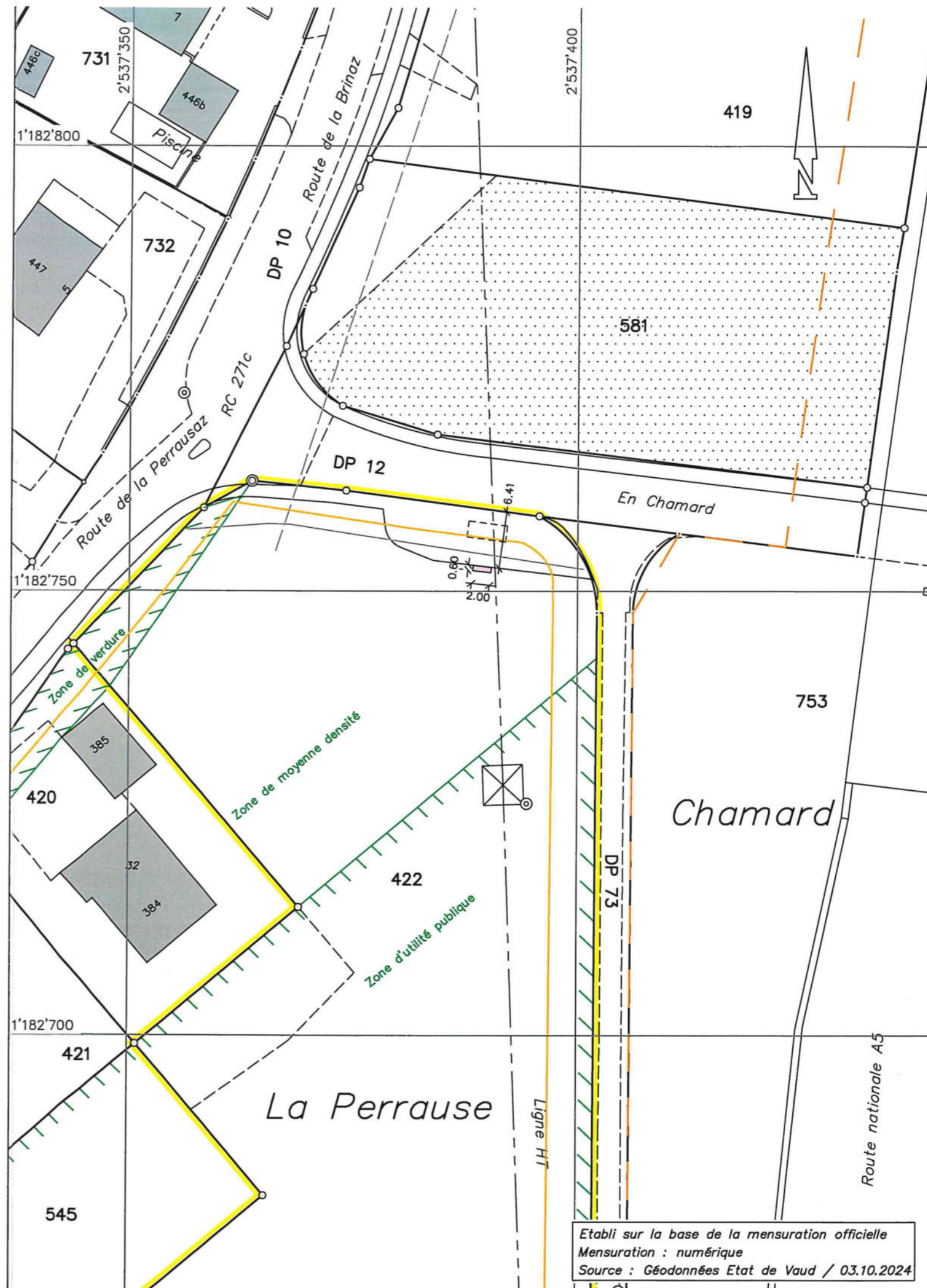

Sylvain PITTET
Ing. en environnement EPFL
Géomètre breveté



Maître d'ouvrage:

YVERDON-LES-BAINS ÉNERGIES
Rue de l'Ancien-Stand 2
Case postale
1401 Yverdon-les-Bains

MMA/Yverdon-les-Bains, le 4 octobre 2024



Etabli sur la base de la mensuration officielle
Mensuration : numérique
Source : Géodonnées Etat de Vaud / 03.10.2024